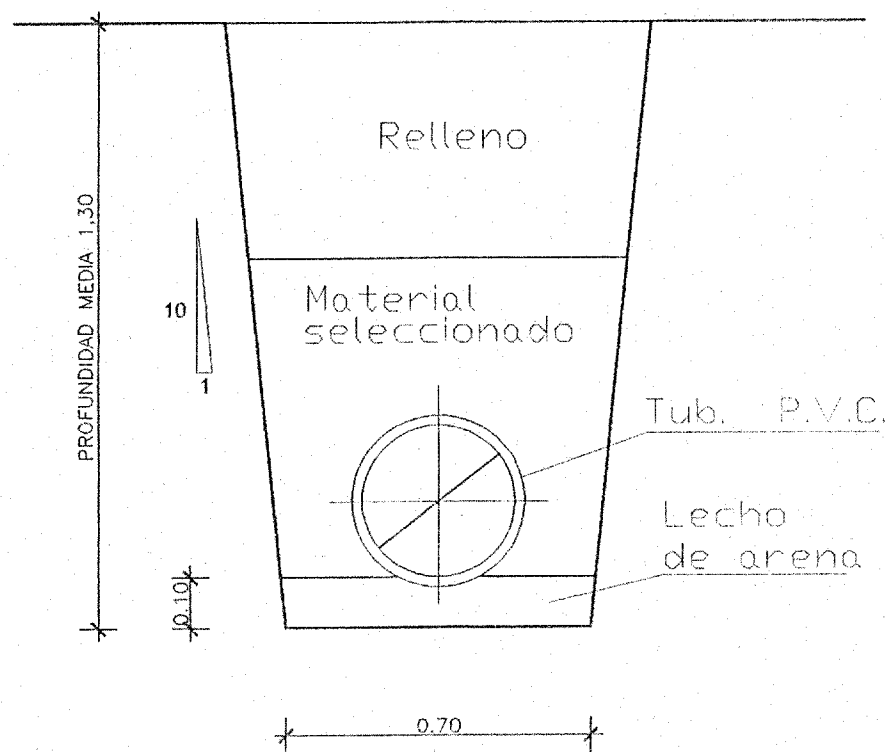
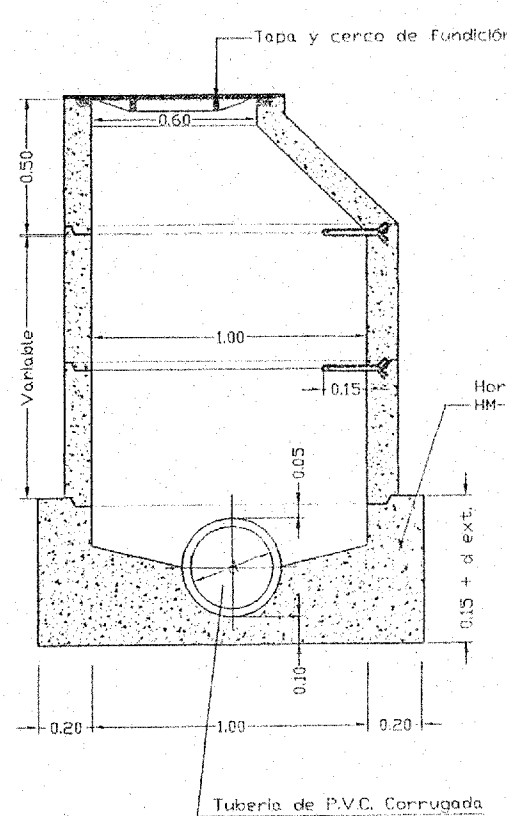


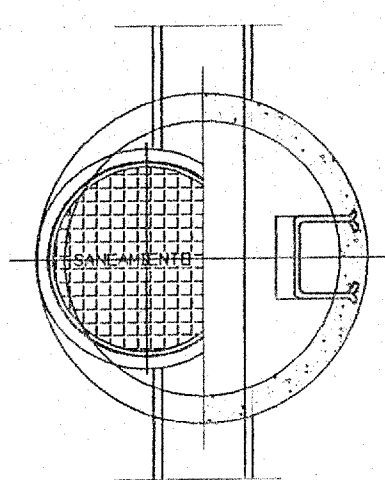
SECCION DE ZANJA PARA ALCANTARILLADO



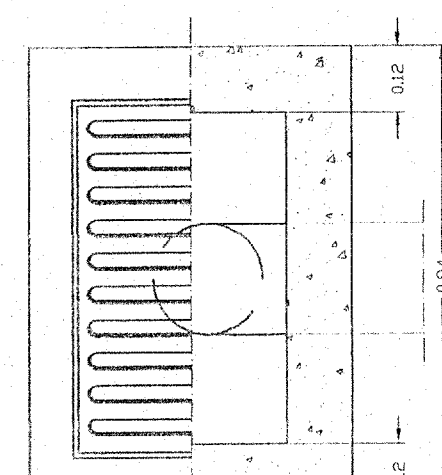
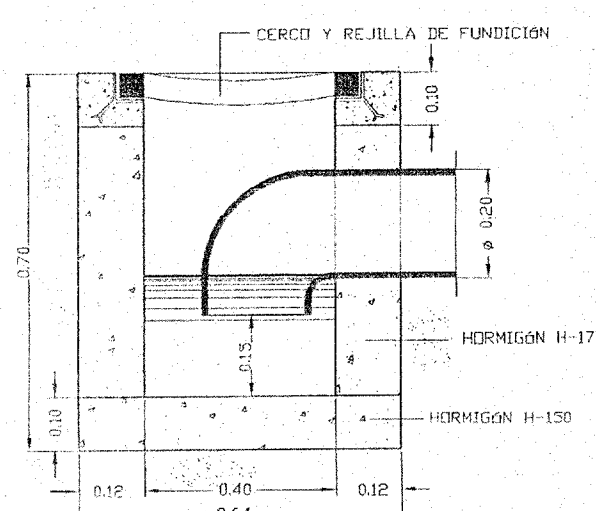
RED DE SANEAMIENTO
POZO DE REGISTRO
ALZADO - SECCION



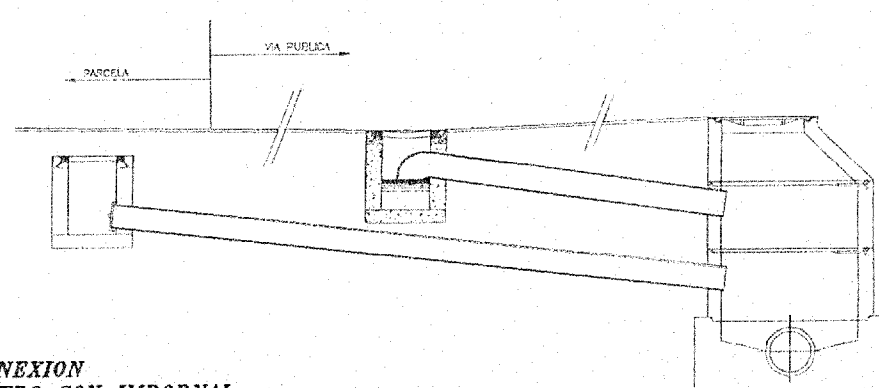
PLANTA - SECCION



IMBORNAL
SECCION



Sin Escala



DETALLE DE CONEXION
POZO DE REGISTRO CON IMBORNAL
Y POZO DE REGISTRO CON ARQUETA



- RED GENERAL DE ALCANTARILLADO EXISTENTE
- RED ALCANTARILLADO P.V.C. CORRUGADO
- POZO DE REGISTRO
- POZO CON CAMARA DE REGISTRO
- IMBORNAL

- ZV SL ZONA VERDE Y ESPACIOS SISTEMA LOCAL
- ZV EL SG ZONA VERDE Y ESPACIOS SISTEMA GENERAL
- ZUS DOTACIONAL PUBLICO
- S.U.R. S-14 SUELO URBANIZABLE RESIDENCIAL SECTOR 14

PLAN PARCIAL
P.A.U. SECTOR 14

FUENTEALAMO (ALBACETE)

PLANO :
RED DE ALCANTARILLADO

ESCALA 1/500
FECHA JUNIO-2.003 N.- 10

MUNICIPIO : FUENTEALAMO
PROVINCIA: ALBACETE

DILIGENCIA: Le he extendido la Secretaría para hacer constar que el presente documento ha sido aprobado inicialmente por el pleno de la corporación en sesión de fecha 25 de junio de 2003. Por fe
SECRETARÍA

21 OCT 2003
ALBACETE

AGENTE URBANIZADOR
AMISANTE, S.L.

ARQUITECT
JOAQUIN JUAREZ TERCERO
Estudio de arquitectura C/ Caldereros
Telf. 967-52-23-89 ALBACETE (C)