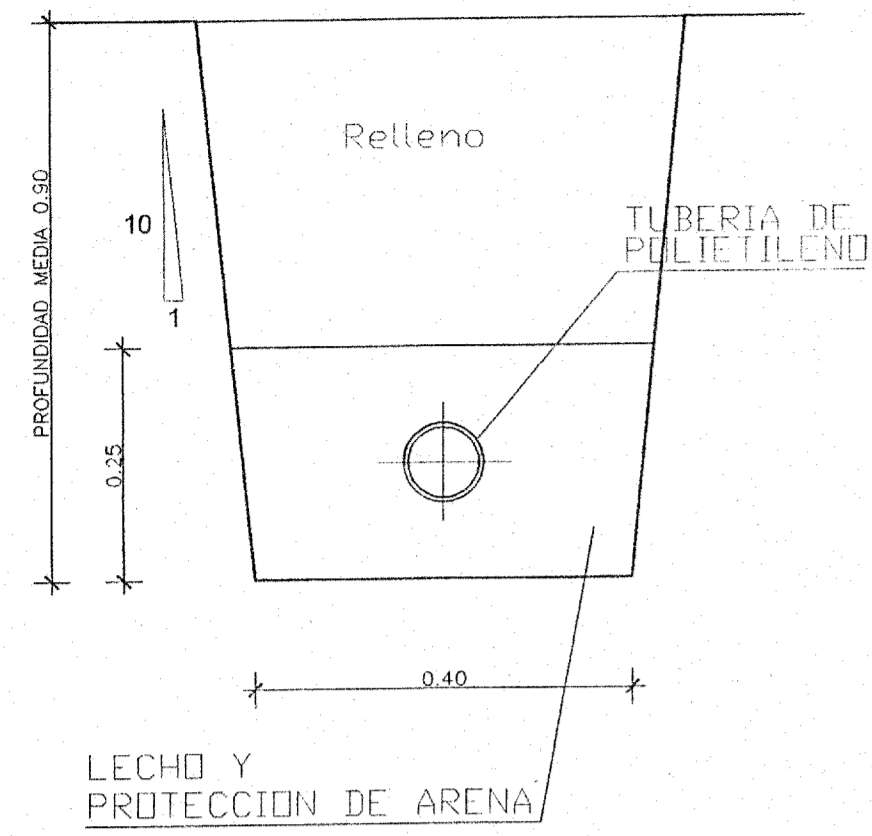
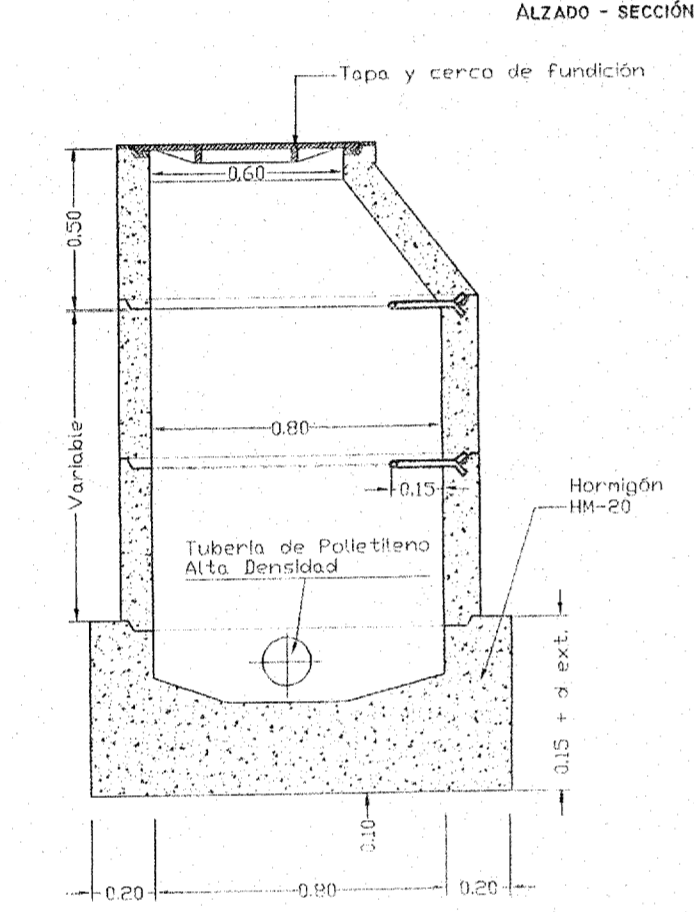


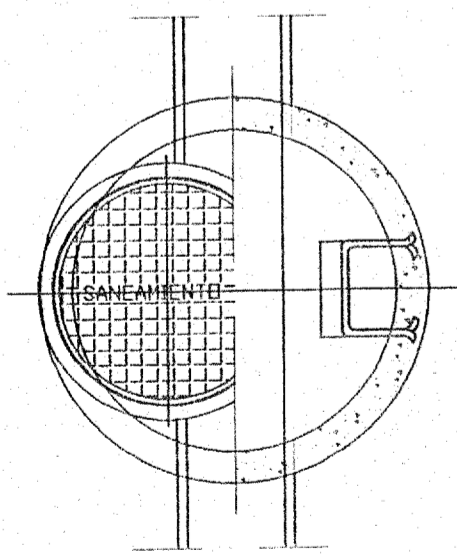
SECCION DE ZANJA PARA AGUA



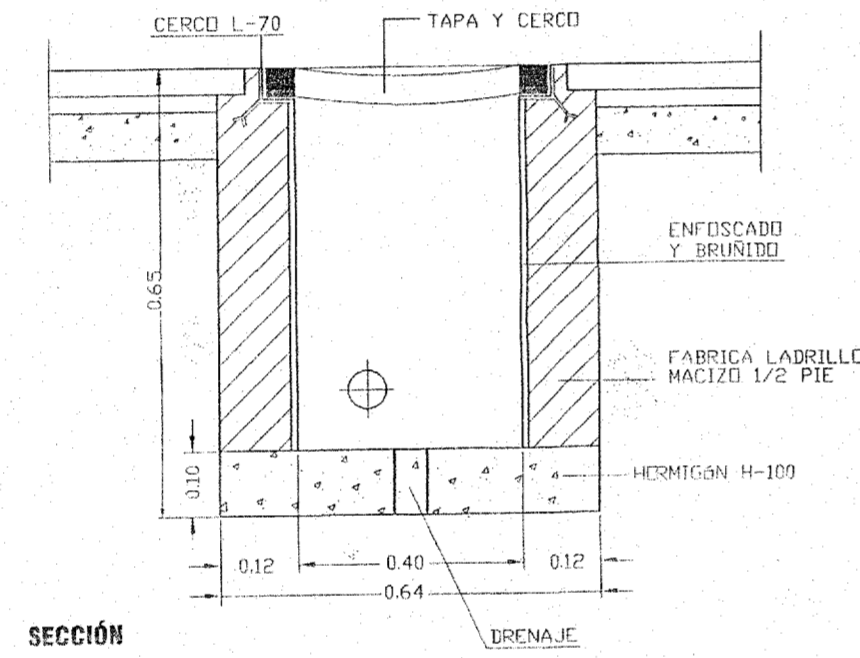
RED DE AGUA  
POZO DE REGISTRO



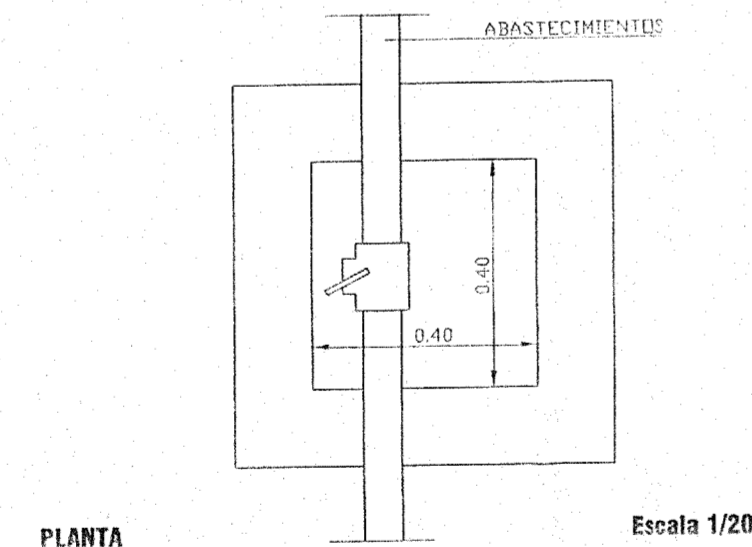
PLANTA - SECCIÓN



ARQUETA PARA ABASTECIMIENTO  
Y CANALIZACIONES



SECCIÓN



PLANTA

Escala 1/20

- ZV SL ZONA VERDE Y ESPACIOS SISTEMA LOCAL
- ZV EL SG ZONA VERDE Y ESPACIOS SISTEMA GENERAL
- ZUS DOTACIONAL PUBLICO
- S.U.R. S-14 SUELO URBANIZABLE RESIDENCIAL SECTOR 14

- RED GENERAL DE AGUA EXISTENTE
- PUNTO DE ENGANCIO CON RED EXISTENTE
- LLAVE DE CORTE
- RED DISTRIBUCION DE AGUA
- ↑ BOCA DE RIEGO
- HIDRANTE
- POZO DE REGISTRO

PLAN PARCIAL  
P.A.U. SECTOR 14

FUENTEALAMO (ALBACETE)


PLANO :

RED DE ABASTECIMIENTO DE AGUA

ESCALA	1/500
FECHA	JUNIO-2.003 N.º 9

MUNICIPIO : FUENTEALAMO  
PROVINCIA: ALBACETE

DILIGENCIA: El Sr. [Signature] Secretario para hacer constar que el presente documento ha sido aprobado inicialmente por el pleno de la corporación en sesión de fecha 25 de junio de 2003.



AGENTE URBANIZADOR  
AMISANTE, S.L.

ARQUITECTO  
JOAQUIN JUAREZ TERCERO  
Estudio de Arquitectura J. Caldereros  
Telf. 9674522389 ALBACETE

