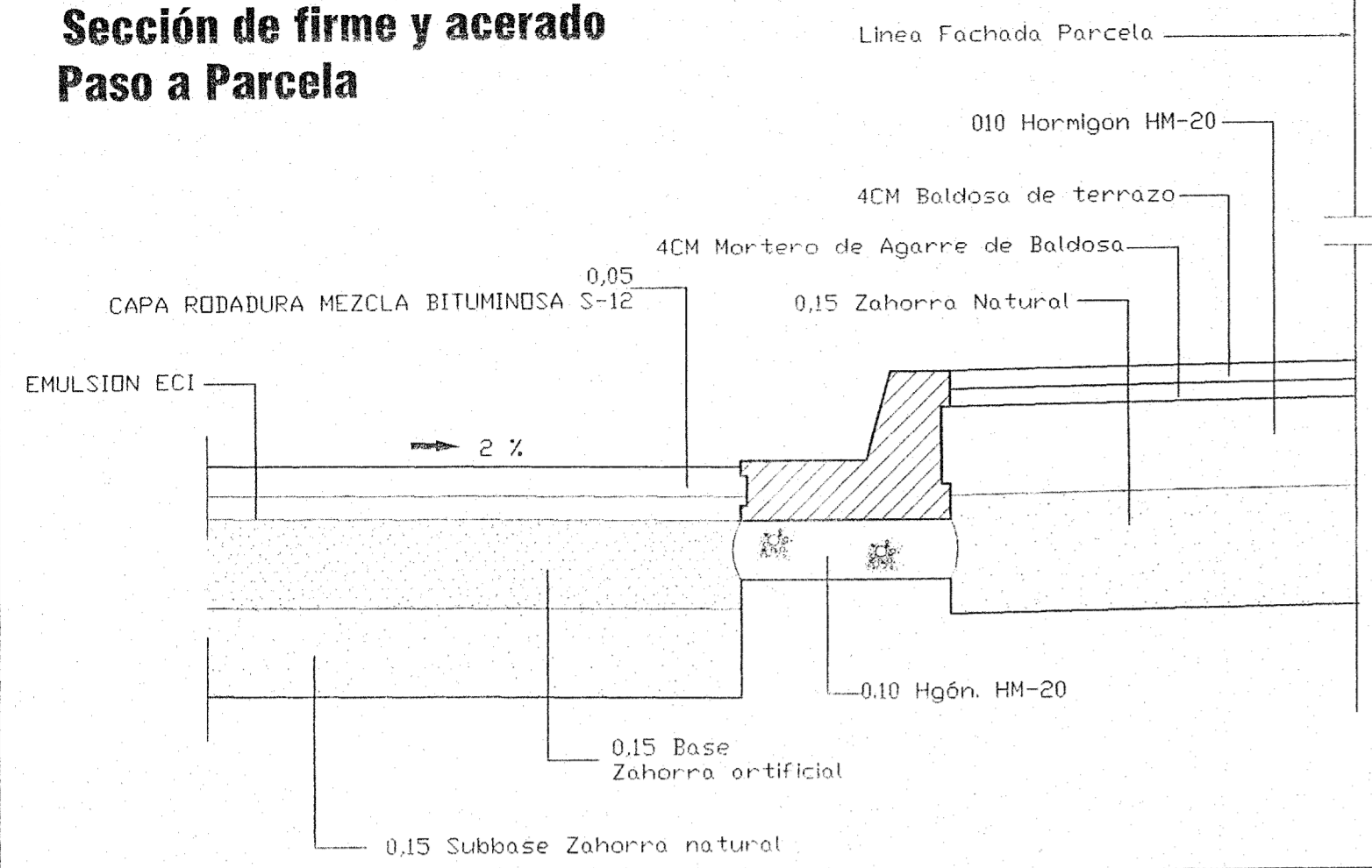
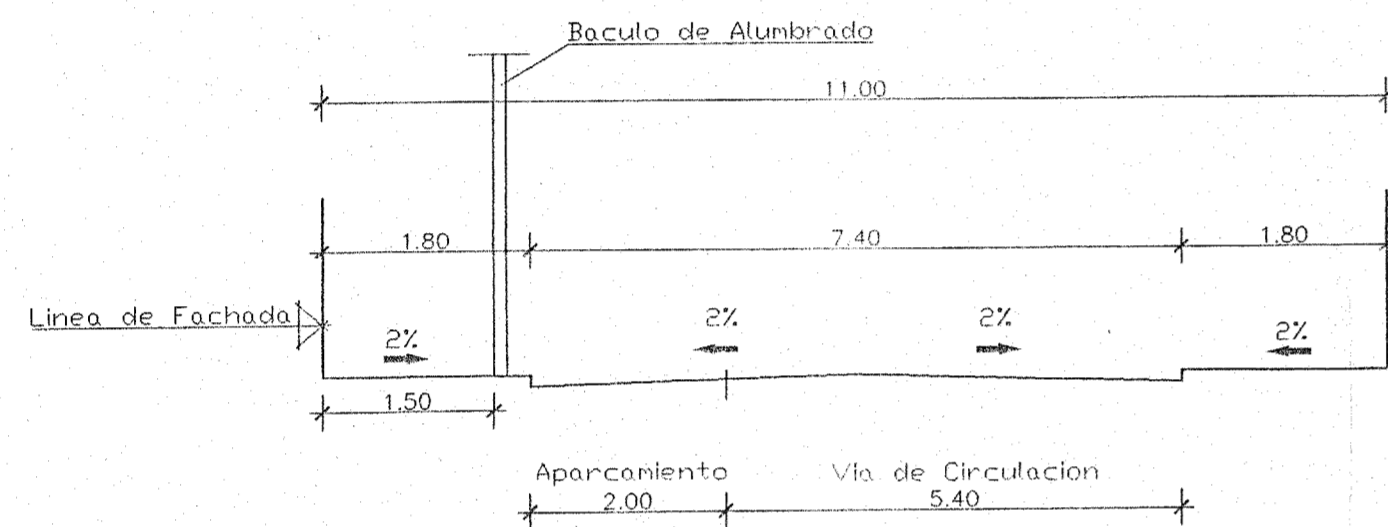


**Sección de firme y acerado  
Paso a Parcela**

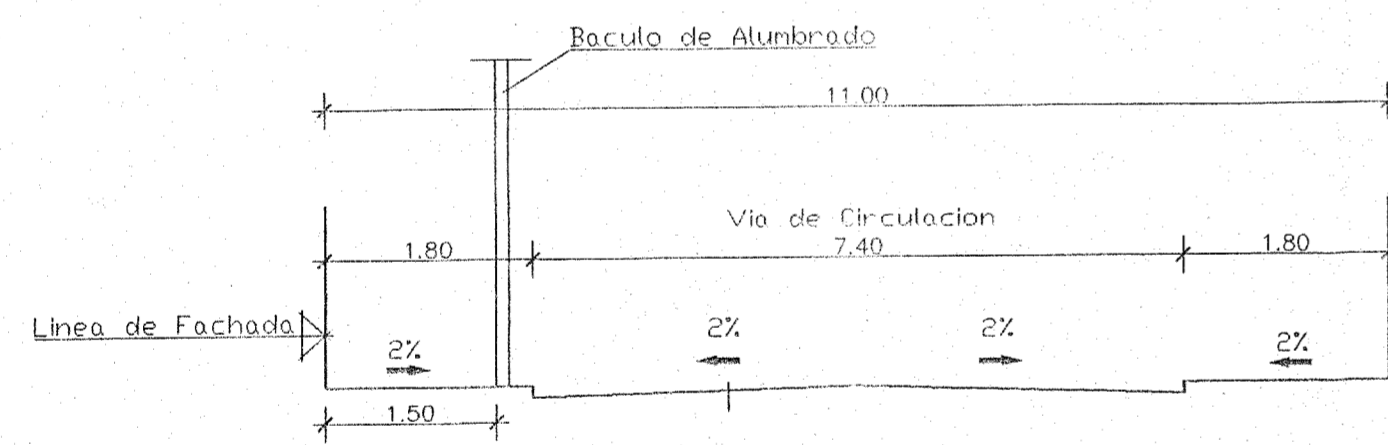


**Seccion Tipo Vial**

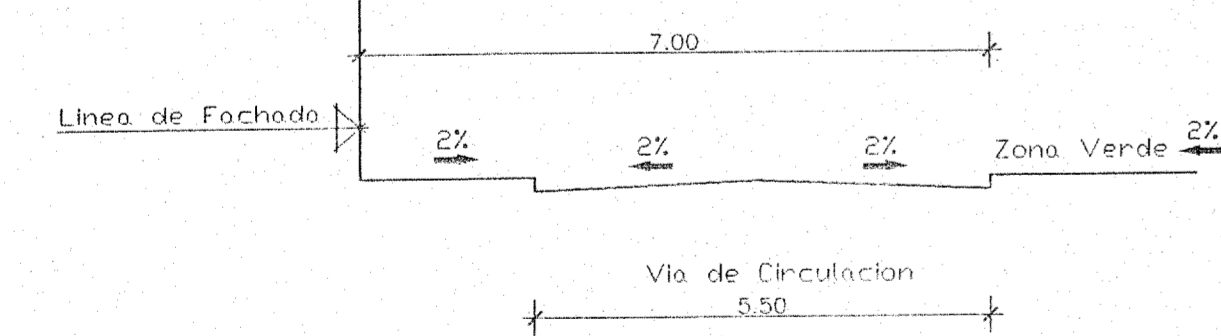
**CALLE N.-1  
Reserva Aparcamiento Publico**



**CALLE N.-2**



**CALLE N.-3**



ZV SL	ZONA VERDE Y ESPACIOS SISTEMA LOCAL
ZV EL SG	ZONA VERDE Y ESPACIOS SISTEMA GENERAL
ZUS	DOTACIONAL PUBLICO
S.U.R. S-14	SUELO URBANIZABLE RESIDENCIAL SECTOR 14

**PLAN PARCIAL  
P.A.U. SECTOR 14**

FUENTEALAMO (ALBACETE)

PLANO :	<b>RED VIARIA TRAZADO Y SECCIONES</b>	
ESCALA	<b>1/500</b>	
FECHA	JUNIO-2.003	N.- <b>8</b>
MUNICIPIO : FUENTEALAMO PROVINCIA: ALBACETE		

DILIGENCIA: El Sr. [Signature] Secretario para hacer constar que el presente documento ha sido aprobado inicialmente por el Pleno de la Corporación en sesión de fecha 25 de junio de 2003. [Signature]

AGENTE URBANIZADOR  
AMISANTE, S.L.

ARQUITECT  
JOAQUIN JUAREZ TERCERO

Estudio de Arquitectura C/. Caldereros nº 10  
Telf. 987 152 23 89 ALBACETE (02001)

